

Отчёт

о пешеходном туристском
(вид туризма)
спортивном походе (некатегорийном)
по Украинским Карпатам,
(географический район)
совершенном с 17.11.2007 по 18.11.2007.

Руководитель походной группы Востров Эдуард
(Фамилия И. О.)

Отчёт составлен: 19.07.2017
Составитель отчёта: Владимир Зенько

1. Параметры похода

Вид туризма	Категория сложности похода	Протяженность нитки маршрута похода, км (с учётом перепада высот)		Продолжительность		Сроки проведения похода	
				Общая	Ходовых дней	начало	завершение
пешеходный	н/к	всего	20	2	2	17.11.2007	18.11.2007
		в зачёт	10	1	1		




2. Подробная нитка пройденного маршрута

Дата, день пути	Участок нитки маршрута	Примечания
17.11.2007 1 день, ходовой (идёт в зачёт)	КПП "Карпатский НПП: Говерлянское лесничество" – спортивная база "Заросляк" – снеговая станция "Пожежевська".	Ночлег на снеговой станции "Пожежевська". Группа "А. Лукул (руководство), Ю. Кирилюк, И. Кирилюк" совершила радиальное восх. по северо-восточному гребню (из "Заросляка") на вершину г. Говерла/2061м.
18.11.2007 2 день, ходовой	снеговая станция "Пожежевська" – спортивная база "Заросляк" – КПП "Карпатский НПП: Говерлянское лесничество".	-

Суммарный перепад высот (подъём/спуск, идущие в зачёт: 601/62 м) - 663 м.
Наибольшая высота на маршруте - 1430 м.

3. Данные об участниках

Фото	Ф. И. О.	Год рождения	Должность в походе	Туристский опыт	Прохождение маршрута
	Востров Эдуард	1976	руководитель	<u>пешеходный туризм</u> : Украинские Карпаты, н/к походы.	Маршрут пройден полностью.
	Владимир Зенько	1982	участник	<u>пешеходный туризм</u> : Украинские Карпаты, н/к походы.	Маршрут пройден полностью.
	Владимир Данилюк	1986	участник	<u>пешеходный туризм</u> : Украинские Карпаты, н/к походы.	Маршрут пройден полностью.
	Владимир Шипилов	1986	участник	<u>пешеходный туризм</u> : Украинские Карпаты, н/к походы.	Маршрут пройден полностью.

	Александр Лупул	-	заместитель руководителя	<u>пешеходный туризм:</u> Украинские Карпаты, н/к походы.	Маршрут пройден полностью.
	Юрий Кирилюк	-	участник	<u>пешеходный туризм:</u> Украинские Карпаты, н/к походы.	Маршрут пройден полностью.
	Ирина Кирилюк	-	участник	<u>пешеходный туризм:</u> Украинские Карпаты, н/к походы.	Маршрут пройден полностью.

4. Категорийные препятствия на нитке пройденного маршрута

(на основе документа "Методика определения категорий сложности туристских спортивных маршрутов" от 8 декабря 2001 года (протокол №2, п.5, дополнение №3, часть №1), ФСТУ)

4.1 Локальные препятствия (ЛП) на маршруте

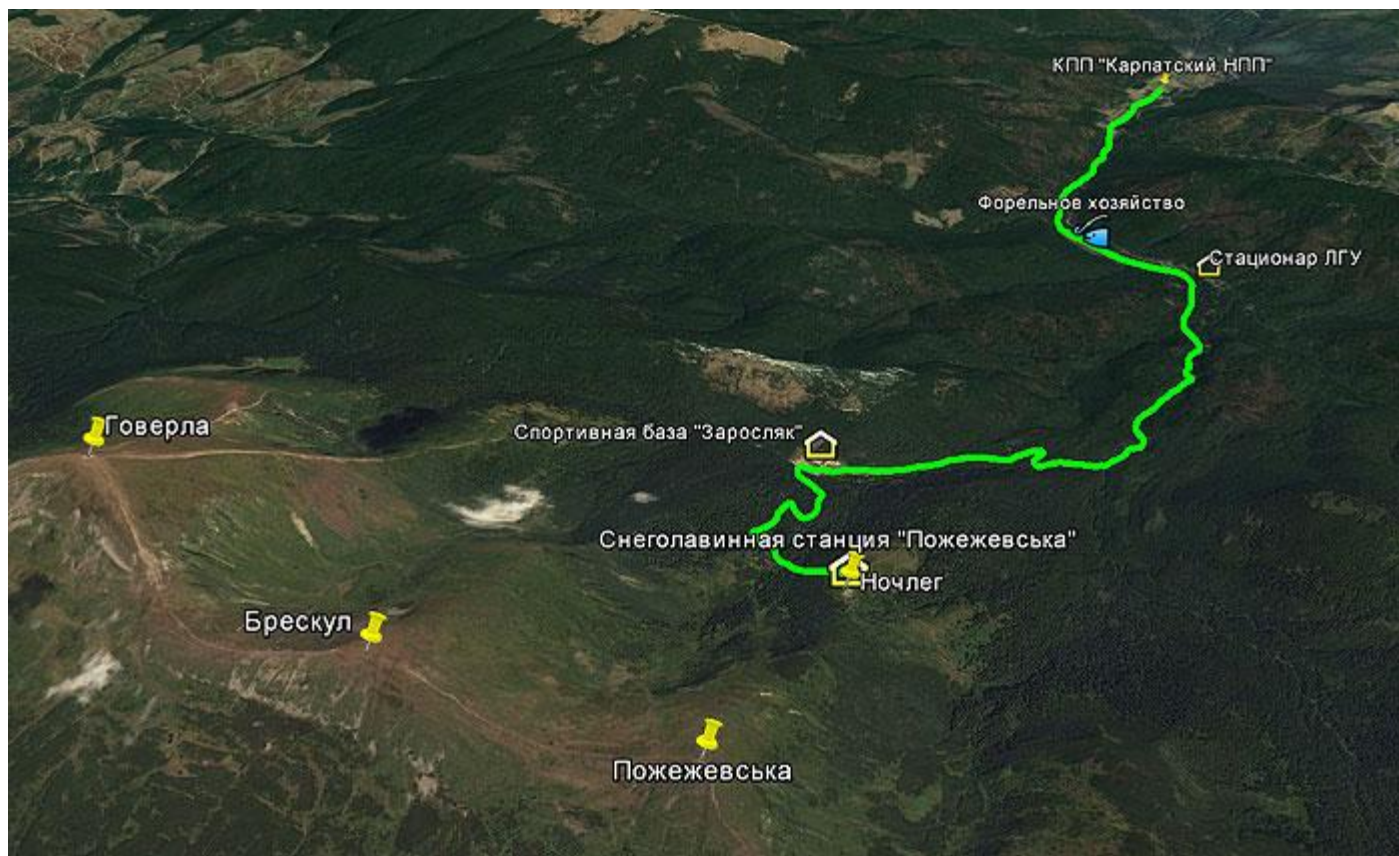
Вид ЛП	к.т.	Характеристика препятствия	ЛП	
			Количество	
-	-	-	-	-

4.2. Протяжённые препятствия (ПП) на маршруте

(длина ПП того или иного вида и категории трудности является суммой длин аналогичных ПП по всему маршруту похода)

Вид ПП	к.т.	Характеристика препятствия	Длина ПП, участки ПП	
			Общая длина	
Снежный участок	н/к	Снег, глубиной 10-25 см. (неглубокий покров)	1.64 км	
			спортивная база "Заросляк" – снеголавинная станция "Пожежевська"	1.64 км


5. Картографический материал



6. Фотографический материал



Идём по маршруту.



Маршрут в большей своей части проходит по автодороге.



Привал у таблички "На гору Говерла".



Непродолжительный привал у реки Прут.



Завершение подъёма на "Заросляк", вид на вершину Говерлы.



Спортивная база "Заросляк".



Вечер на спортивной базе "Заросляк".



"Заросляк", перед выходом на с/л станцию "Пожежевська".



Ужин на снеговальной станции "Пожежевська".



Ночлег на с/л станции "Пожежевська".



Утро, снеговальная станция "Пожежевська".



Снеговальная станция "Пожежевська", вид на осадкомер.



Вид со с/л станции на "Заросляк", указано стрелочкой.




Спускаемся к спортивной базе "Заросляк".



На спуске от с/л станции к спортивной базе "Заросляк".



КПП "Говерлянское лесничество", вход в Карпатский НПП.



Дорожная развилка, сели на автобус "Ворохта - Вижица".



Совершили посадку на поезд в Вижице.

7. Список используемых условных сокращений

к.с.	категория сложности
к.т.	категория трудности
н/к	некатегорийный
ЛП	локальное препятствие
ПП	протяжённое препятствие
ур.	урочище
пол.	полонина (альпийский луг)
пер.	перевал
хр.	хребет
г.	гора
с.	село
ж/д	железнодорожный
восх.	восхождение
КПП	командно-пропускной пункт
НПП	национальный природный парк